

Erfassungsmerkmale Aufenthaltserhebung

Im Folgenden sind die Erfassungsmerkmale aufgeführt, die bei der Aufenthaltserhebung bei erhobenen Personen erhoben werden konnten.

Geschlecht

- Männlich
- Weiblich
- Unsicher

Alter

- Bis 14
- 15 – 24
- 25 – 44
- 45 – 64
- 65 und höher

Mobilitätseingeschränkte Person

- Ja
 - Rollator
 - Rollstuhl
 - Gehhilfe
- Nein

Körperhaltung

- Sitzend
- Stehend

Ort

- Gastronomie
- Haltestelle
- Neue Kräme
- Paulsplatz
- Sammelpunkt Tourismus
- Sitzgelegenheit
- Sonstiges
- Tafel Paulsplatz
- Treppenstufen
- Sonstiges (Freies Kommentarfeld)

Aktivität

- Arbeitend (Lieferverkehr, Gastro, Handwerk etc.)
- Beschäftigung mit Smartphone
- Einkauf
- Fotos machen
- Lesen
- Warten & Anstehen
- Touristisch (Stadtführungen etc.)
- Unterhaltung mit anderen Personen / Treffen
- Verzehr (Essen & Trinken)
- Nichts Erkennbares
- Sonstiges (Freies Kommentarfeld)

Teil einer Kleingruppe (unter fünf Personen) –

Alle Personen einer Kleingruppe wurden einzeln erhoben

- Ja
 - Familie
 - Freund:innen
 - Sonstiges
- Nein

Teil einer Gruppe (ab fünf Personen) –

Persone einer Gruppe wurden nicht einzeln erhoben, es wurden nur Gruppenmerkmale erfasst.

- Ja
 - **Gruppengröße**
 - 5-10
 - 10-15
 - 15-20
 - 20-30
 - <30
 - **Gruppenart**
 - Tourist:innen
 - Schüler:in
 - Sonstiges (mit Eingabemöglichkeit)
 - **Gruppenmerkmale (Freies Kommentarfeld)**
- Nein

Erfassungsmerkmale Wegebeziehungserhebung

Im Folgenden sind die Erfassungsmerkmale aufgeführt, die bei der Erhebung der Wegebeziehungen bei erhobenen Personen erhoben werden konnten.

Geschlecht

- Männlich
- Weiblich
- Unsicher

Alter

- Bis 14
- 15 – 24
- 25 – 44
- 45 – 64
- 65 und höher

Fortbewegungsmittel

- Zu Fuß
- Fahrrad
- Scooter
- Sonstiges (Freies Kommentarfeld)

Mobilitätseingeschränkte Person

- Ja
 - Rollator
 - Rollstuhl
 - Gehhilfe
- Nein

Bewegungszweck

- Beschäftigung mit Smartphone
- Mit Hund spazieren
- Sport
- Verzehr (Essen, Trinken,...)
- Touristische Führung
- Nichts Erkennbares

Teil einer Kleingruppe (unter fünf Personen) – Alle Personen einer Kleingruppe wurden einzeln erhoben

- Ja
 - Familie
 - Freund:innen
 - Sonstiges
- Nein

Teil einer Gruppe (ab fünf Personen) – Personen einer Gruppe wurden nicht einzeln erhoben, es wurden nur Gruppenmerkmale erfasst.

- Ja
 - **Gruppengröße**
 - 5-10
 - 10-15
 - 15-20
 - 20-30
 - <30
 - **Gruppenart**
 - Tourist:innen
 - Schüler:in
 - Sonstiges (mit Eingabemöglichkeit)
 - **Gruppenmerkmale (Freies Kommentarfeld)**
- Nein

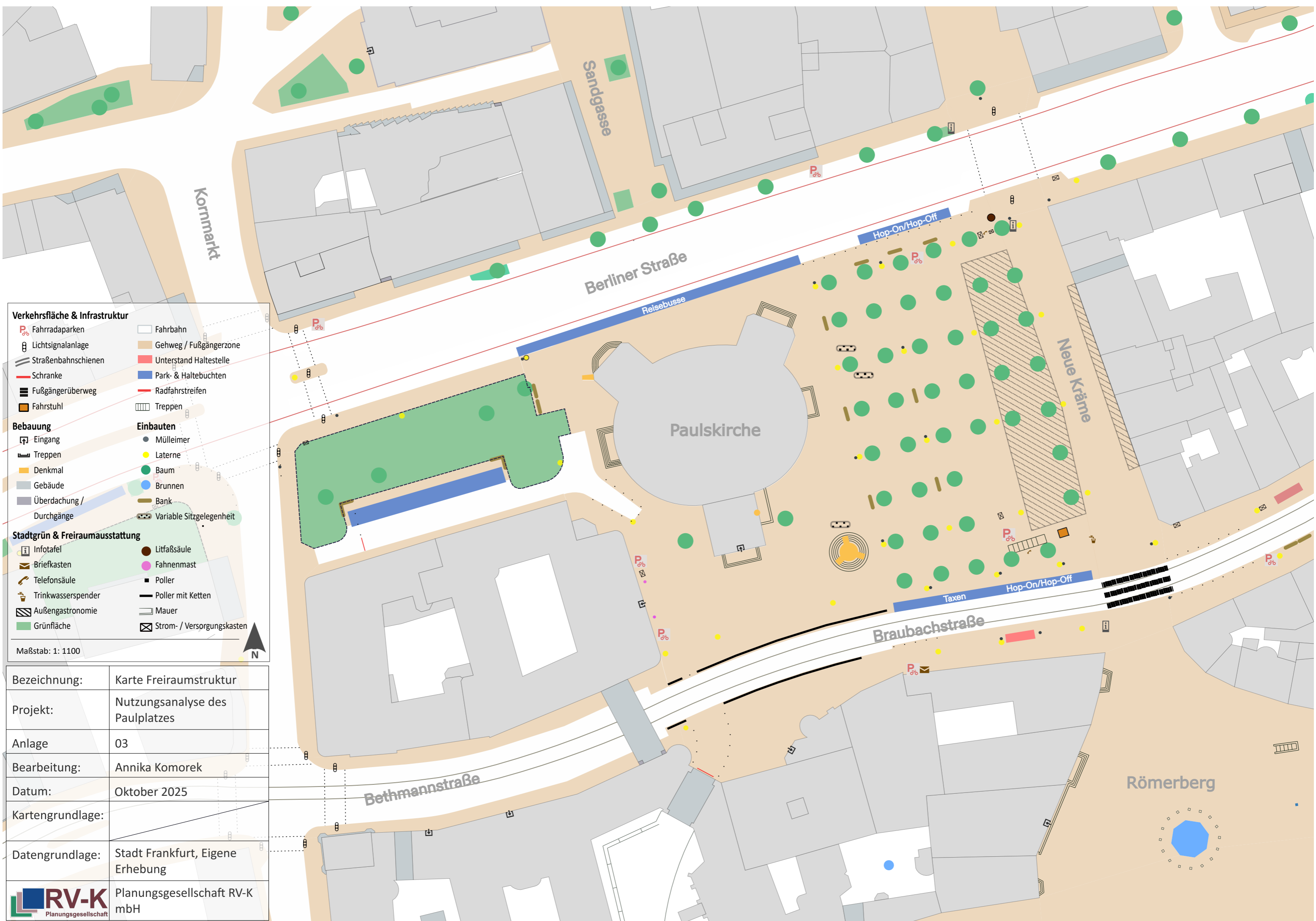


- Läden des täglichen Bedarfs**
- Kiosk & Souvenirläden
 - Fleischerei
 - Spezialgeschäfte (Buchläden, Schmuck- & Uhrengeschäfte, Antiquitätengeschäfte etc.)
 - Bekleidungsgeschäfte
- Dienstleistungsgewerbe**
- Nagelstudio
 - Reisebüros
- Öffentliche Einrichtungen**
- Kultur- und Bildungseinrichtung
 - Verwaltung
 - Eingänge
 - Touristeninformation
- Gastronomie**
- Restaurant & Imbiss
 - Bars
 - Eiscafé
 - Bäckereien
 - Cafés
- Nutzungsstruktur**
- Gewerbliche Nutzung
 - Wohn- mit
 - anderweitiger EG-Nutzung
 - Öffentliche & kulturelle Nutzung
 - Parken

Maßstab: 1: 1100

Bezeichnung:	Karte Erdgeschossnutzung
Projekt:	Nutzungsanalyse des Paulplatzes
Anlage	02
Bearbeitung:	Annika Komorek
Datum:	Oktober 2025
Kartengrundlage:	
Datengrundlage:	Stadt Frankfurt, Eigene Erhebung
 RV-K Planungsgesellschaft	Planungsgesellschaft RV-K mbH

Römerberg



Verkehrsfläche & Infrastruktur

- Fahrradaparken
- Lichtsignalanlage
- Straßenbahnschienen
- Schranke
- Fußgängerüberweg
- Fahrstuhl
- Fahrbahn
- Gehweg / Fußgängerzone
- Unterstand Haltestelle
- Park- & Haltebuchten
- Radfahrstreifen
- Treppen

Bebauung

- Eingang
- Treppen
- Denkmal
- Gebäude
- Überdachung / Durchgänge

Einbauten

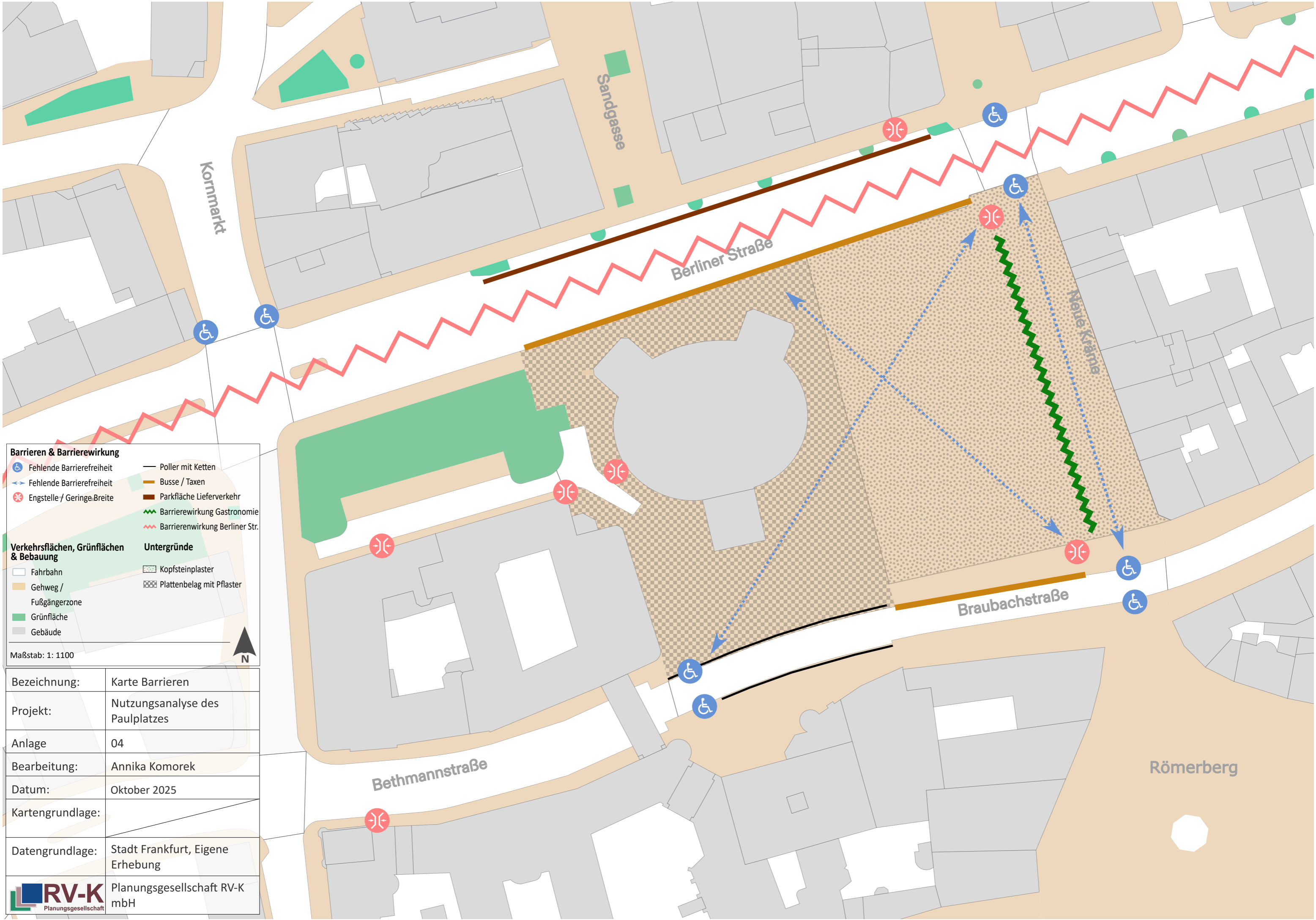
- Mülleimer
- Laterne
- Baum
- Brunnen
- Bank
- Variable Sitzgelegenheit

Stadtgrün & Freiraumausstattung

- Infotafel
- Briefkasten
- Telefonsäule
- Trinkwasserspender
- Außengastronomie
- Grünfläche
- Litfaßsäule
- Fahnenmast
- Poller
- Poller mit Ketten
- Mauer
- Strom- / Versorgungskasten

Maßstab: 1: 1100

Bezeichnung:	Karte Freiraumstruktur
Projekt:	Nutzungsanalyse des Paulplatzes
Anlage	03
Bearbeitung:	Annika Komorek
Datum:	Oktober 2025
Kartengrundlage:	
Datengrundlage:	Stadt Frankfurt, Eigene Erhebung



Barrieren & Barrierewirkung

- Fehlende Barrierefreiheit
- Engstelle / Geringe Breite
- Poller mit Ketten
- Busse / Taxen
- Parkfläche Lieferverkehr
- Barrierewirkung Gastronomie
- Barrierewirkung Berliner Str.

Verkehrsflächen, Grünflächen & Bebauung

- Fahrbahn
- Gehweg / Fußgängerzone
- Grünfläche
- Gebäude
- Kopfsteinpflaster
- Plattenbelag mit Pflaster

Untergründe

Maßstab: 1: 1100

N

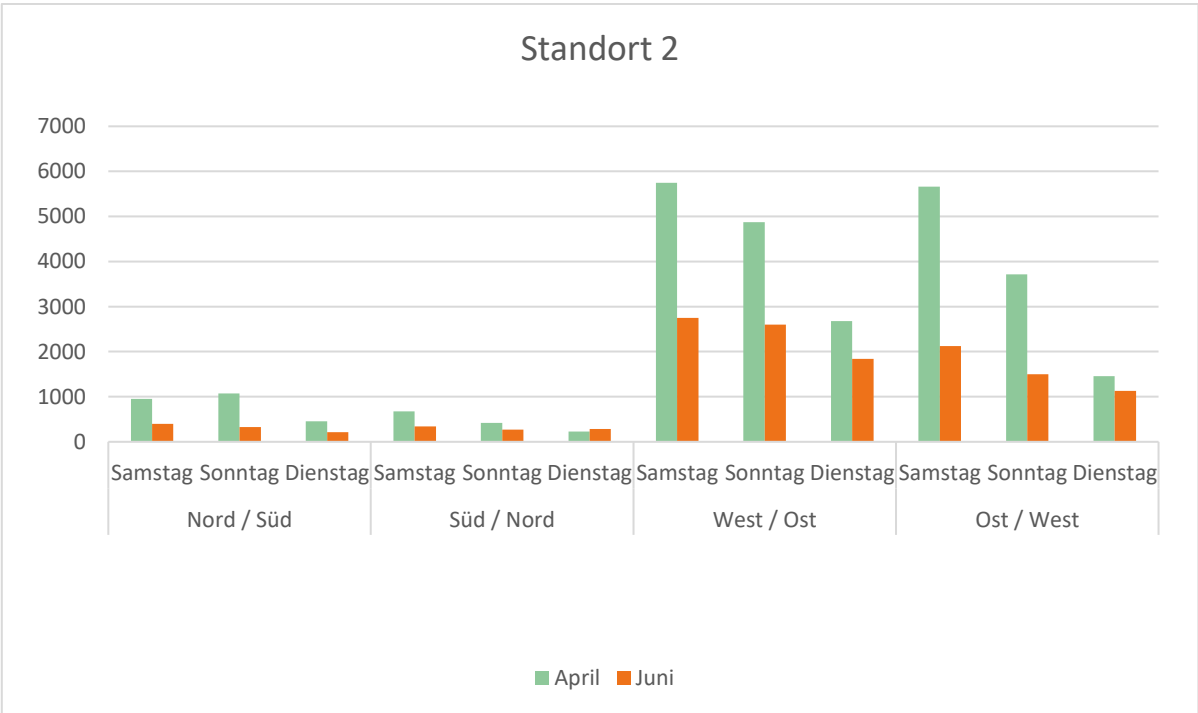
Bezeichnung:	Karte Barrieren
Projekt:	Nutzungsanalyse des Paulplatzes
Anlage	04
Bearbeitung:	Annika Komorek
Datum:	Oktober 2025
Kartengrundlage:	
Datengrundlage:	Stadt Frankfurt, Eigene Erhebung
RV-K Planungsgesellschaft	Planungsgesellschaft RV-K mbH

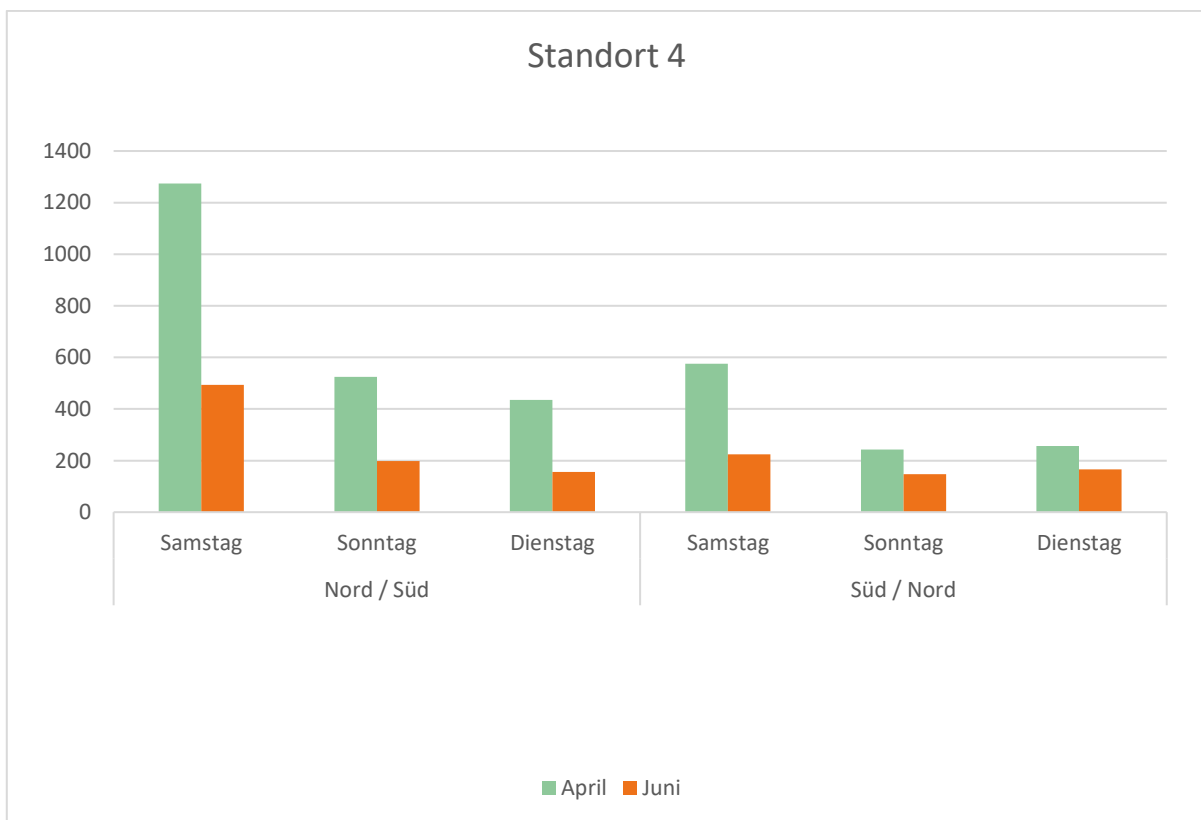
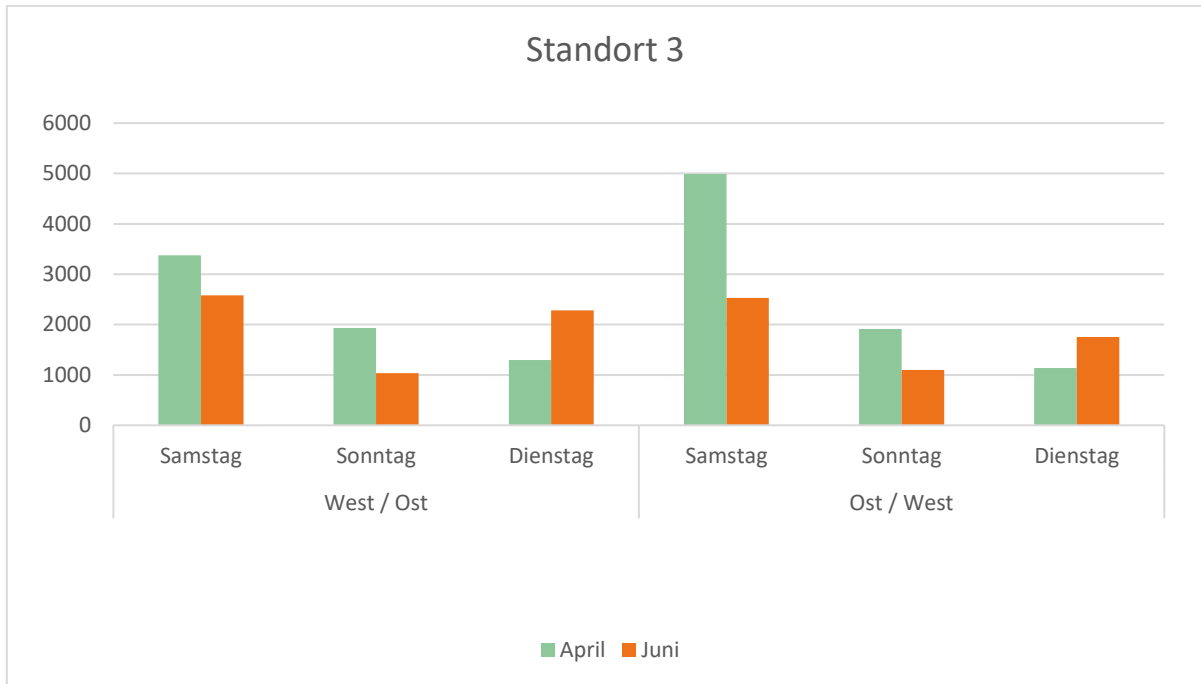
Ergebnisse Fußverkehrszählung im April und Juni 2025

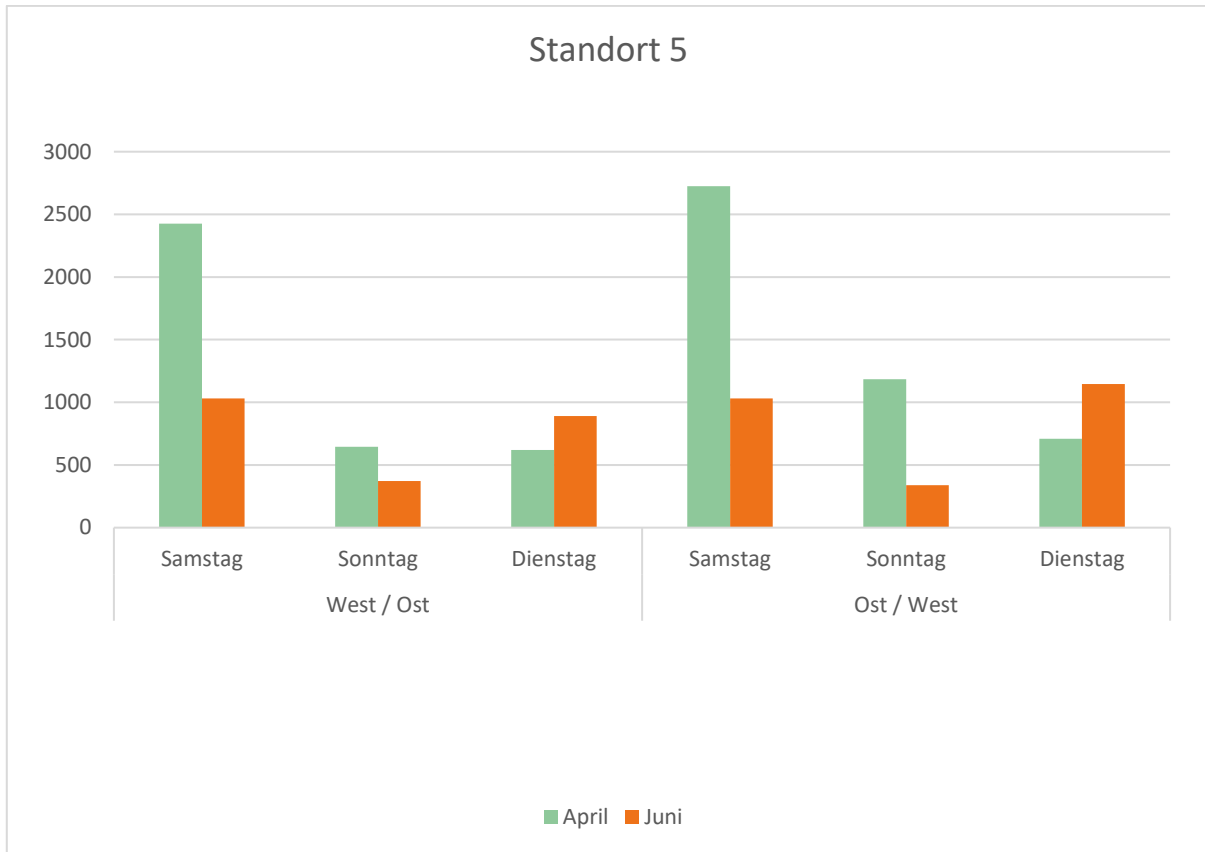
Im Folgenden sind die Ergebnisse der Fußverkehrszählungen im April und Juni auf dem Paulsplatz aufgeführt. In Abbildung 1 sind die Zählstandorte und die zugehörigen Zählquerschnitte abgebildet. Die folgenden Diagramme stellen die Zählergebnisse an den Standorten dar. Die Ergebnisse entsprechen den Ergebnissen aus der Hochrechnung und sind für die jeweiligen Zählrichtungen an den Querschnitten (Nord/Süd; Süd/Nord; West/Ost; Ost/West) und Erhebungstage (Samstag, Sonntag, Dienstag) getrennt dargestellt:

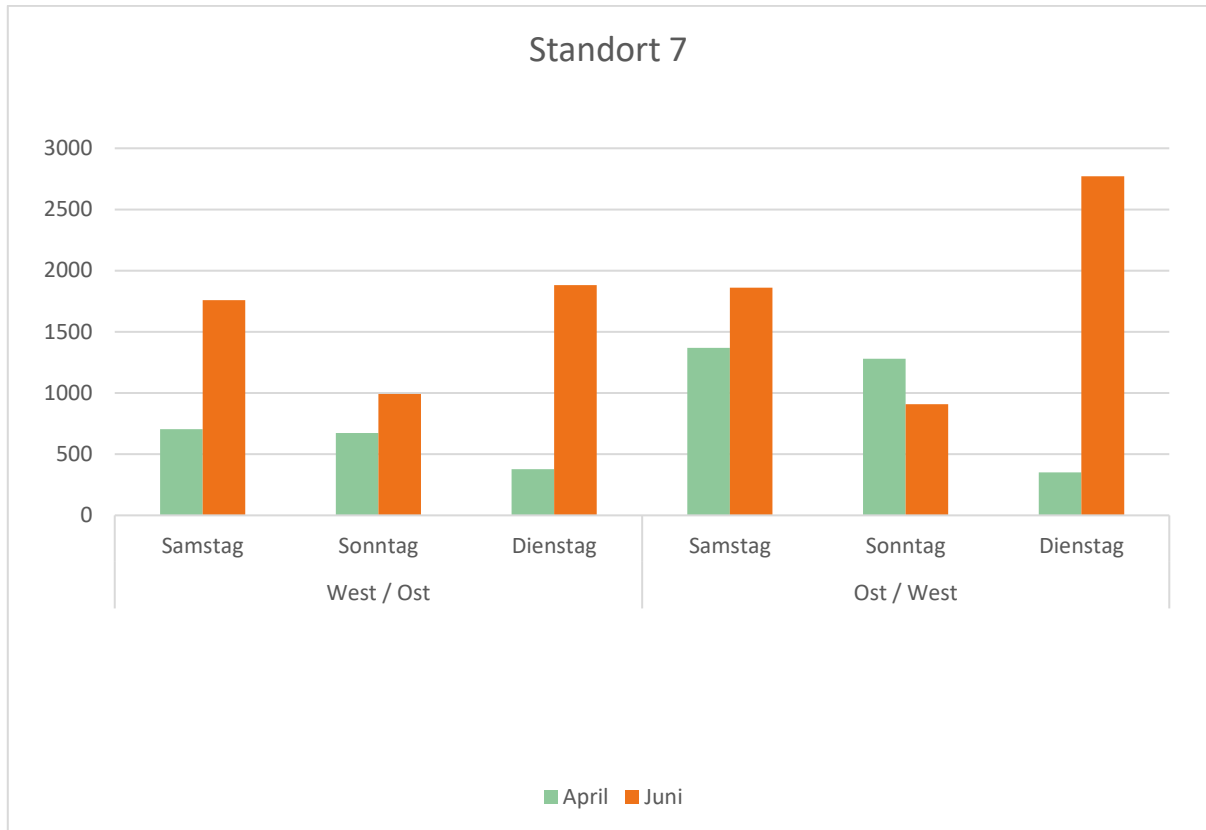


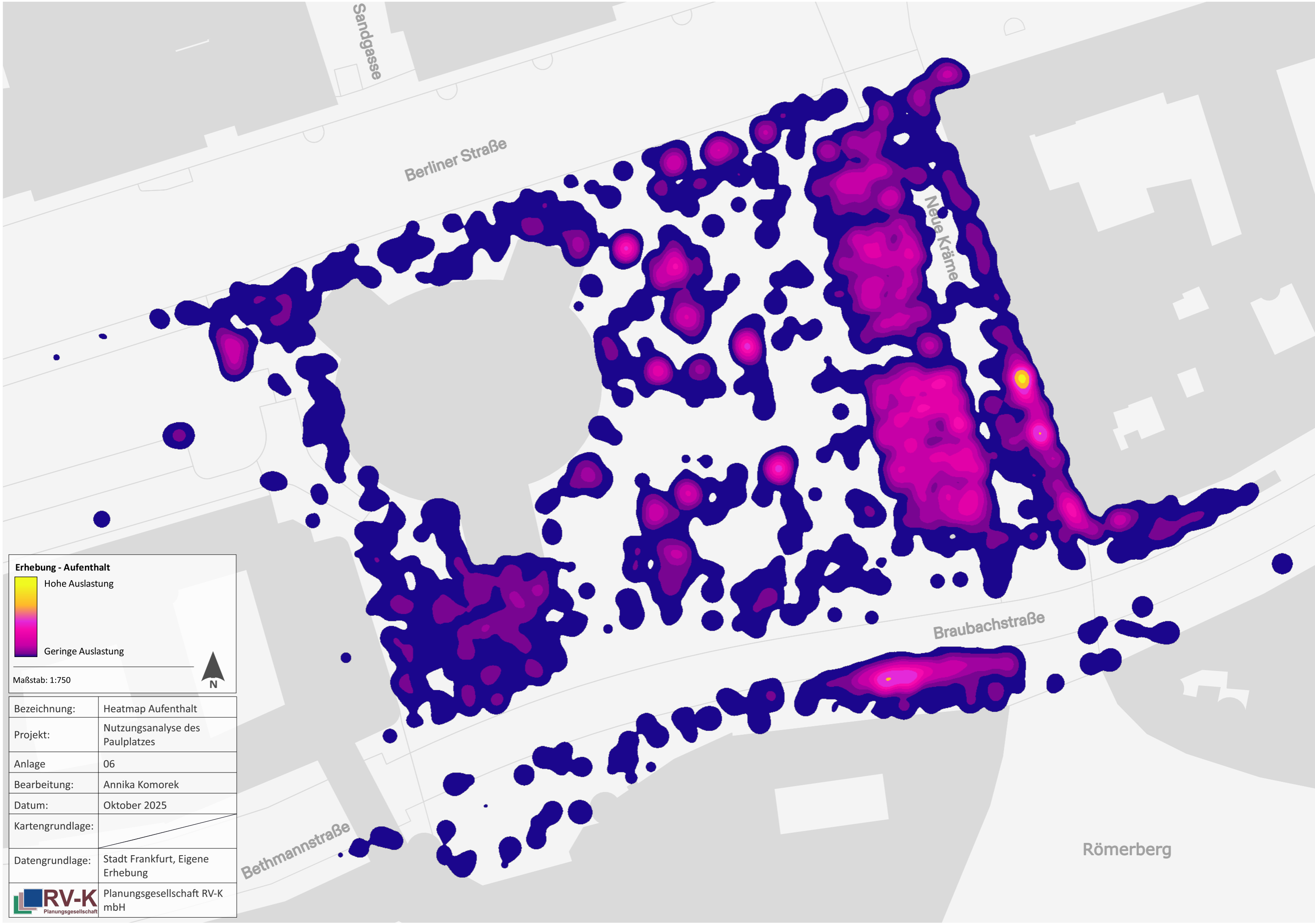
Abbildung 1: Zählstandorte Fußverkehrszählung mit den jeweiligen Zählquerschnitten (Quelle: eigene Darstellung).











Erhebung - Aufenthalt

Hohe Auslastung

Geringe Auslastung

Maßstab: 1:750

N

Bezeichnung:	Heatmap Aufenthalt
Projekt:	Nutzungsanalyse des Paulplatzes
Anlage	06
Bearbeitung:	Annika Komorek
Datum:	Oktober 2025
Kartengrundlage:	
Datengrundlage:	Stadt Frankfurt, Eigene Erhebung
 RV-K Planungsgesellschaft	Planungsgesellschaft RV-K mbH



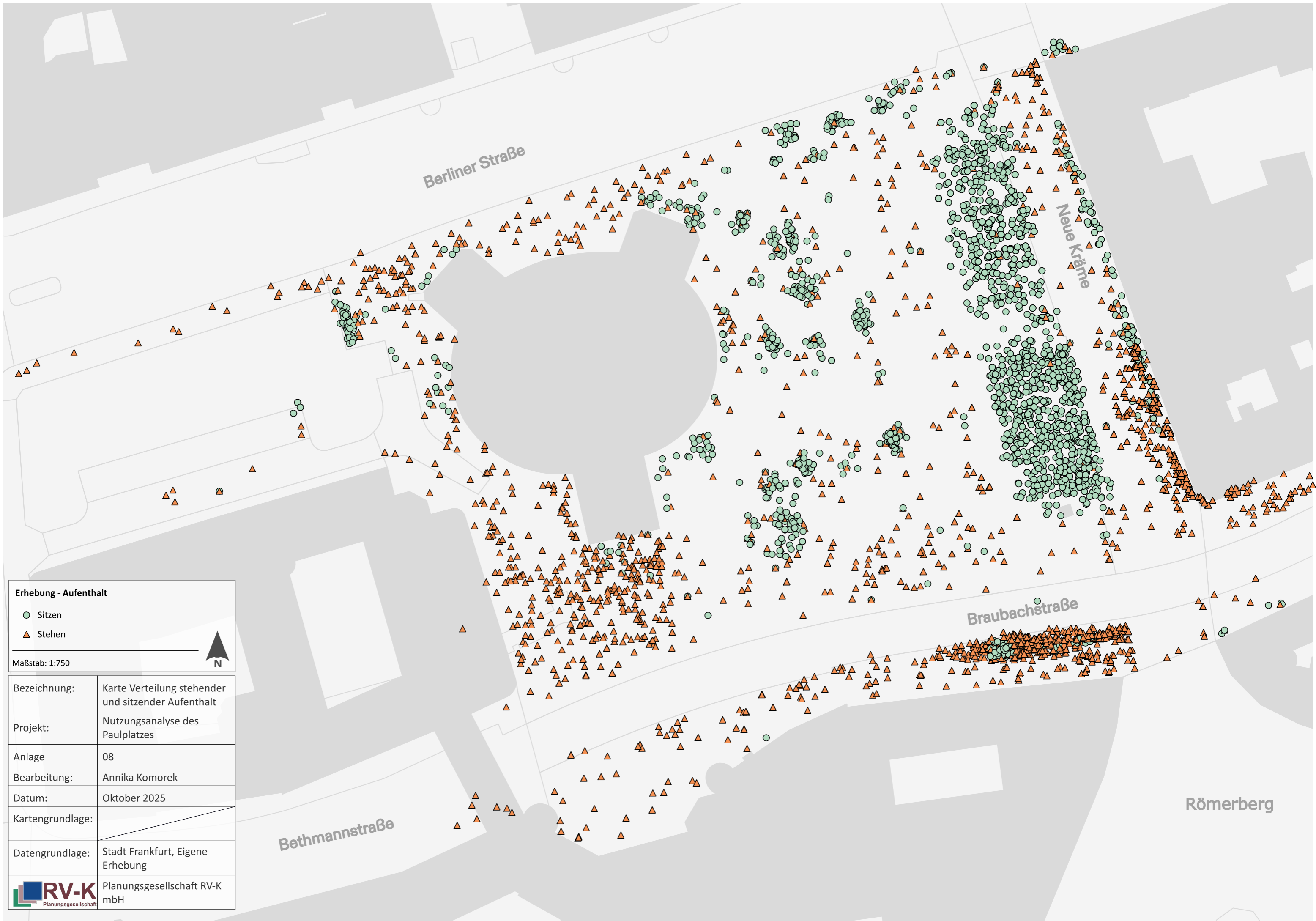
Erhebung - Wegebeziehung

— Erfasste Wegebeziehung

Maßstab: 1:750

N

Bezeichnung:	Karte Wegebeziehung
Projekt:	Nutzungsanalyse des Paulplatzes
Anlage	07
Bearbeitung:	Annika Komorek
Datum:	Oktober 2025
Kartengrundlage:	
Datengrundlage:	Stadt Frankfurt, Eigene Erhebung



Erhebung - Aufenthalt

- Sitzen
- ▲ Stehen

Maßstab: 1:750

Bezeichnung:	Karte Verteilung stehender und sitzender Aufenthalt
Projekt:	Nutzungsanalyse des Paulplatzes
Anlage	08
Bearbeitung:	Annika Komorek
Datum:	Oktober 2025
Kartengrundlage:	
Datengrundlage:	Stadt Frankfurt, Eigene Erhebung